
Dalsze etapy prac związanych z tworzeniem Obszarów Rozwoju Społeczno-Gospodarczego

16 maja 2014 r.

Współpraca w ramach Obszarów Rozwoju Społeczno-Gospodarczego:

- promowanie partnerskiego modelu współpracy;
- wzmocnienie powiązań pomiędzy jednostkami samorządu terytorialnego tworzącymi Obszar Rozwoju Społeczno-Gospodarczego;
- wspólne diagnozowanie problemów i barier rozwojowych dla całego Obszaru Rozwoju Społeczno-Gospodarczego;
- aktywne współdziałanie w opracowywaniu i realizacji projektów finansowanych ze środków zewnętrznych;
- realizacja założeń Strategii województwa kujawsko-pomorskiego do roku 2020.

Zasięg terytorialny Obszaru Rozwoju Społeczno-Gospodarczego

- wskazanie zasięgu terytorialnego dla poszczególnych Obszarów Rozwoju Społeczno-Gospodarczego, możliwych do utworzenia w ramach polityki terytorialnej województwa
- wyrażenie woli wzajemnej współpracy przez zainteresowane strony
- wyznaczenie uchwałą Zarządu Województwa zasięgu terytorialnego Obszaru Rozwoju Społeczno-Gospodarczego

Termin realizacji: maj-czerwiec 2014 r.



Poziomy realizacji polityki terytorialnej

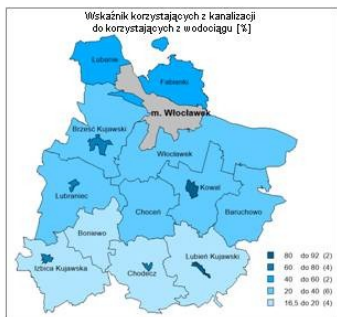
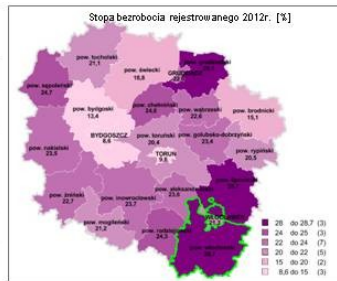
- 1. obszar realizacji Zintegrowanych Inwestycji Terytorialnych (ZIT wojewódzki) Bydgoszcz, Toruń i obszary powiązane z nimi funkcjonalnie
- 2. ZIT regionalny - Włocławek, Grudziądz i obszary powiązane z nimi funkcjonalnie
ZIT subregionalny - Inowrocław i obszar powiązany z nim funkcjonalnie
- 3. Obszar Rozwoju Społeczno- Gospodarczego (ORSG)
- 4. Poziom lokalny (LGD/RLKS) Obszar Lokalnej Aktywności (nie pokazany na mapie)

POWIAT WŁOCŁAWSKI

OBRAZ STATYSTYCZNY (na podstawie danych GUS)

Wybrane dane statystyczne ⁽¹⁾	Powiat	Relacja do danej średniej w województwie ⁽²⁾
Powierzchnia [ha]	147 363	8,2
Łudność [os.]	87 198	4,2
Łudność na 1 km ²	59	50,4
Udział ludności wiejskiej w ogólnej liczbie ludności [%]	79,9	200,8
Dochody własne budżetu powiatu na 1 mieszkańca [zł]	11 201,4	84,9
Łudność – w % ogółu ludności korzystająca z instalacji:		
- wodociągowej	85,7	94,1
- kanalizacyjnej	32,6	49,7
Udział obszarów chronionych w powierzchni ogółem [%]	16,71	52,6
Drogi gminne i powiatowe o powierzchni wiardej na 100 km ² [km]	84,4	111,2
Długość szkielet rowarowych na 10 tys. km ² [km]	31,9	11,5
Indeks zagrożenia ubóstwem	43	87,8
Udział osób w gospodarstwach domowych korzystających ze środków pomocy społecznej w ludności ogółem [%]	15,2	138,2
Udział bezrobotnych zarejestrowanych w liczbie ludności w wieku produkcyjnym [%]	17,0	153,2
Udział zarejestrowanych bezrobotnych kobiet w liczbie kobiet w wieku produkcyjnym [%]	19,3	153,2
Odszetek dzieci w wieku 3-5 lat objętych wychowaniem przedszkolnym [%]	48,9	79,3
Odszetek ludności z wykształceniem wyższym w ludności powyżej 15 roku życia (PSR 2011) [%]	9,1	63,2
Płacówki ambulatoryjnej opieki medycznej na 10 tys. mk [ob.]	3	75,0
Wyposażenia łóżkowego na 1 cz. miesz. w woluminach	15,5	80,3
Podmioty wpisane do rejestru REGON na 10 tys. ludności	65,3	72,8
Osoby fizyczne prowadzące działalność gospodarczą na 1000 mieszkańców	8,1	77,1
Przeciętna wielkość gospodarstwa rolnego (PSR 2010) [ha]	11,11	78,3

(1) Dane za 2012r., chyba że w innej formie (nazwa) (2) w odniesieniu do 2008r.



POWIAT WŁOCŁAWSKI

Powiat włocławski (obok świeckiego) jest największym obszarem powiatu województwa. Zajmuje ponad 8% powierzchni regionu i skupia na swym terenie aż 12 gmin, gdzie niemal 80% ludności stanowi ludność wiejska. Różnorodność powiatu włocławskiego wynikająca z położenia w granicach kilku jednostek fizycznogeograficznych powoduje możliwość rozwoju wielu kierunków gospodarki. Obok znacznego potencjału rolnictwa w zachodniej części powiatu, występują również wysokie walory przyrodnicze związane z terenami leśnymi w granicach Gostyńskiego-Włocławskiego Parku Krajoobrazowego oraz wynikające z sąsiedztwa ze Zbiornikiem Włocławskim (północno-wschodnia część powiatu). Obszary te stanowią zaplecze dla funkcji rekreacyjnej, która rozwija się w strefie podmiejskiej miasta Włocławek. Na wielofunkcyjność powiatu składa się również uzdrowisko w Weniecu Zdroju, którego lokalizacja (w pobliżu miasta Włocławek oraz autostrady A-1) daje dobre podstawy do dalszego rozwoju.

Na terenie powiatu włocławskiego zlokalizowano 3 węzły autostradowe. Tereny dające potencjał koncentracji wokół siebie nowe tereny inwestycyjne, związane często min. z logistyką i transportem. Bliskość węzła A-1 – A-2 w Strykowie oraz Warszawy powoduje, że tereny inwestycyjne przy węzłach autostradowych w powiecie włocławskim mogą stać się bardzo atrakcyjnymi lokalizacjami dla potencjalnych inwestorów.

Potencjał rolnictwa powiatu włocławskiego stanowi istotny wkład w budowę potencjału rolnictwa województwa, które jest jednym z kluczowych obszarów koncentracji produkcji rolno-spożywczej całego kraju. Obszar Kujaw (w szczególności powiaty inowrocławski, włocławski i radziejowski) stanowi zaplecze dla dość dobrze rozwiniętego przemysłu rolno-spożywczego – w przypadku powiatu włocławskiego kierunki kooperacji związane są ściśle z miastem Włocławek. Powiat włocławski wyróżnia się w szczególności w produkcji zbóż oraz warzyw gruntowych.

Podstawą prowadzenia prawidłowej polityki rozwoju na każdym szczeblu jest zróżnicowane podejście do różnych typów terytoriów, które pozwala na zastosowanie kierunków działań z uwzględnieniem ich uwarunkowań społecznych, gospodarczych i środowiskowych. Celem polityki rozwoju jest zatem określenie potencjałów endogenicznych poszczególnych terenów i wykorzystanie ich do osiągnięcia wyznaczonych celów rozwojowych a także określenie problemów występujących na danym terenie i podjęcie działań służących przezwyciężeniu związanych z nimi trudności. Wobec powyższego, w celu wpisania się w obowiązujący paradygmat polityki rozwoju poniżej przedstawiono potencjały i problemy rozwojowe rozumiane odpowiednio jako mocne i słabe strony danego terenu określone przez determinanty rozwojowe istniejące na danym terytorium.

Potencjały endogeniczne i mocne strony powiatu

- Zasoby dobrych gleb
- Zasoby środowiska dla rozwoju funkcji turystycznej
- Złóżasurowca naturalnych
- Korzystne warunki dla rozwoju odnawialnych źródeł energii
- Korzystne powiązania transportowe
- Obszary przywęzłowe autostrady A1
- Uzdrawisko Weniec Zdrój

Problemy i bariery rozwoju istotne w polityce regionalnej

- Niekorzystne procesy demograficzne
- Bardzo wysoka stopa bezrobocia
- Niski poziom przedsiębiorczości mieszkańców
- Peryferyjne położenie w przestrzeni województwa
- Niski poziom wykształcenia mieszkańców
- Niewystarczający poziom wyposażenia w infrastrukturę społeczną i techniczną
- Niepełne wykorzystanie walorów środowiska dla rozwoju funkcji turystycznej
- Niedobór wody dla produkcji rolnej
- Brak wykwalifikowanych pracowników rolnictwa
- Niekontrolowany rozwój strefy podmiejskiej Włocławka

WŁOCŁAWSKI OBSZAR ROZWOJU SPOŁECZNO-GOSPODARCZEGO - obszar objęty porozumieniem

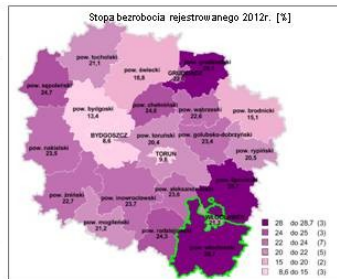
Podstawą współpracy samorządów w ramach Włocławskiego Obszaru Rozwoju Społeczno-Gospodarczego jest porozumienie podpisane przez przedstawicieli starostwa oraz następujących miast i gmin:



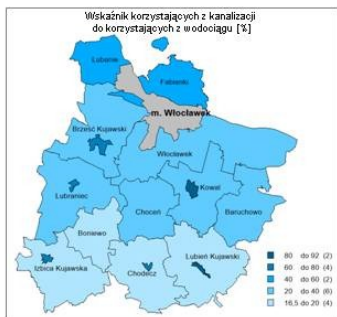
OBRAZ STATYSTYCZNY (na podstawie danych GUS)

Wybrane dane statystyczne ^(a)	Powiat	Relacja do danej / średniej w województwie ^(b)
Powierzchnia [ha]	147 363	8,2
Łudność [os.]	87 198	4,2
Łudność na 1 km ²	59	50,4
Udział ludności wiejskiej w ogólnej liczbie ludności [%]	79,9	200,8
Dochody własne budżetu powiatu na 1 mieszkańca [zł]	11 201,4	84,9
Łudność – w % ogółu ludności korzystająca z instalacji:		
- wodociągowej	85,7	94,1
- kanalizacyjnej	32,6	49,7
Udział obszarów chronionych w powierzchni ogółem [%]	16,71	52,6
Drogi gminne i powiatowe o nawierzchni twardej na 100 km ² [km]	84,4	111,2
Długość szkieletu rowarowych na 10 tys. km ² [km]	31,9	11,5
Indeks zagrożenia ubóstwem	43	87,8
Udział osób w gospodarstwach domowych korzystających z usług społecznych pomocy społecznej w ludności ogółem [%]	15,2	138,2
Udział bezrobotnych zarejestrowanych w liczbie ludności w wieku produkcyjnym [%]	19,3	153,2
Udział zarejestrowanych bezrobotnych kobiet w liczbie kobiet w wieku produkcyjnym [%]		
Odszetek dzieci w wieku 3-5 lat objętych wychowaniem przedszkolnym [%]	48,9	79,3
Odszetek ludności z wykształceniem wyższym w ludności powyżej 15 roku życia (PSR 2011) [%]	9,1	63,2
Płacówki ambulatoryjnej opieki medycznej na 10 tys. mk [obj.]	3	75,0
Wyposażenie łóżkowe biura na 1 czytelnika w woluminach	15,5	80,3
Podmioty wpisane do rejestru REGON na 10 tys. ludności	65,3	72,8
Osoby fizyczne prowadzące działalność gospodarczą na 1000 mieszkańców	8,1	77,1
Przeciętna wielkość gospodarstwa rolnego (PSR 2010) [ha]	11,11	78,3

obraz statystyczny



a) Dane za 2012r., chyba że w przeciwnym razie; b) województwo w 2009r.



Powiat włocławski (obok świeckiego) jest największym obszarem powiatu województwa. Zajmuje ponad 8% powierzchni regionu i skupia na swym terenie aż 12 gmin, gdzie niemal 80% ludności stanowi ludność wiejska. Różnorodność powiatu włocławskiego wynikająca z położenia w granicach kilku jednostek fizycznogeograficznych powoduje możliwość rozwoju wielu kierunków gospodarki. Obok znacznego potencjału rolnictwa w zachodniej części powiatu, występują również wysokie walory przyrodnicze związane z terenami leśnymi w granicach Gostyńskiego-Włocławskiego Parku Krajobrazowego. Obszary te stanowią o funkcjonalności powiatu s. 10 (str. 10-11) daje dobrą opis z charakterystyką powiatu

Na terenie powiatu włocławskiego zlokalizowano 3 węzły autostradowe. Tereny daczające węzły autostradowe koncentrują wokół siebie nowe tereny inwestycyjne, związane często min. z logistyką i transportem. Bliskość węzła A-1 – A-2 w Strykowie oraz Warszawy powoduje, że tereny inwestycyjne przy węzłach autostradowych w powiecie włocławskim mogą stać się bardzo atrakcyjnymi lokalizacjami dla potencjalnych inwestorów.

Potencjał rolnictwa powiatu włocławskiego stanowi istotny wkład w budowę potencjału rolnictwa województwa, które jest jednym z kluczowych obszarów koncentracji produkcji rolno-spożywczej całego kraju. Obszar Kujaw (w szczególności powiaty inowrocławski, włocławski i radziejowski) stanowi zaplecze dla dość dobrze rozwiniętego przemysłu rolno-spożywczego – w przypadku powiatu włocławskiego kierunki kooperacji związane są ściśle z miastem Włocławek. Powiat włocławski wyróżnia się w szczególności w produkcji zbóż oraz warzyw gruntowych.

Podstawą prowadzenia prawidłowej polityki rozwoju na każdym szczeblu jest zróżnicowane podejście do różnych typów terytoriów, które pozwala na zastosowanie kierunków działań z uwzględnieniem ich uwarunkowań społecznych, gospodarczych i środowiskowych. Celem polityki rozwoju jest zatem określenie potencjałów endogenicznych poszczególnych terytoriów i wykorzystanie ich do osiągnięcia wyznaczonych celów rozwojowych a także określenie problemów występujących na danym terenie i podjęcie działań służących przezwyciężeniu związanych z nimi trudności. Wobec powyższego, w celu wpisania się w obowiązujący paradygmat polityki i rozwoju poniżej przedstawiono potencjały i problemy rozwojowe rozumiane odpowiednio jako mocne i słabe strony danego terenu określone przez determinanty rozwojowe istniejące na danym terytorium.

Potencjały endogeniczne i mocne strony powiatu

Problemy i bariery rozwoju istotne w polityce regionalnej

- Zasoby doświadczeń
- Z
- Z
- Z
- K
- K
- C

- Niekorzystne procesy demograficzne
- rozwoju funkcji turystycznej
- Niedobór wody dla produkcji rolnej
- Brak wykwalifikowanych pracowników rolnictwa
- Niekontrolowany rozwój strefy podmiejskiej Włocławka

potencjały endogeniczne oraz problemy i bariery rozwoju

WŁOCŁAWSKI
OBSZAR ROZWOJU SPOŁECZNO-GOSPODARCZEGO
- obszar objęty porozumieniem

Podstawą współpracy samorządów w ramach Włocławskiego Obszaru Rozwoju Społeczno-Gospodarczego jest porozumienie podpisane przez przedstawicieli starostwa oraz następujących miast i gmin:



Mapka z obszarem objętym porozumieniem

Zawiązanie Porozumienia na rzecz rozwoju Obszaru Rozwoju Społeczno-Gospodarczego

- projekt porozumienia został zaakceptowany przez Zarząd Województwa i będzie rozesłany zainteresowanym stronom
- sygnatariuszami porozumienia są przedstawiciele powiatu oraz poszczególnych miast i gmin
- struktura organizacyjna: Komitet Sterujący i Zarząd



Termin podpisania: czerwiec-lipiec 2014 r.

Komitet Sterujący - zadania

- ❑ zatwierdzanie Strategii i jej aktualizacji;
- ❑ przedkładanie Strategii do zaopiniowania IZ RPO oraz Marszałkowi Województwa Kujawsko-Pomorskiego;
- ❑ zatwierdzanie listy projektów stanowiących integralną część Strategii i jej aktualizacji;
- ❑ zatwierdzenie rocznego raportu monitoringowego nt. wdrażania Strategii, a następnie przekazywanie tego dokumentu do oceny i zatwierdzenia IZ RPO;
- ❑ wybór członków Zarządu;
- ❑ zatwierdzanie regulaminu pracy Zarządu;
- ❑ zatwierdzanie innych dokumentów wymaganych przez IZ RPO.


W skład Komitetu Sterującego wchodzi po jednym upoważnionym przedstawicielu Stron Porozumienia oraz **przedstawiciel Marszałka Województwa Kujawsko-Pomorskiego**, pełniący funkcję opiniodawczo-doradczą.

W przypadkach zagrażających realizacji zadań Obszaru Rozwoju Społeczno-Gospodarczego kwestie sporne rozstrzyga **Marszałek Województwa Kujawsko-Pomorskiego**

Zarząd - zadania

- przygotowanie na podstawie zasad wyboru projektów, wskazanych w Strategii propozycji szczegółowych kryteriów wyboru projektów i uzgodnienie ich w porozumieniu z Marszałkiem Województwa Kujawsko-Pomorskiego oraz z IZ RPO;
- wybór projektów, w tym opracowanie listy rankingowej projektów, jej aktualizacja, przedkładanie do zaopiniowania Marszałkowi Województwa Kujawsko-Pomorskiego;
- przygotowanie rocznego raportu monitoringowego nt. wdrażania Strategii;
- przygotowanie porządku obrad oraz projektów uchwał na posiedzenie KS;
- nadzór nad realizacją uchwał KS;
- reprezentowanie Stron Porozumienia w kontaktach z instytucjami zewnętrznymi w sprawach związanych z opracowywaniem i wdrażaniem Strategii.

Strategia



- Strategię przygotowują sygnatariusze porozumienia przy wsparciu eksperckim ze strony Urzędu Marszałkowskiego

Termin przygotowania: do września/października 2014 r.

- Strategia wraz z listą projektów podlega weryfikacji i ocenie przez IZ RPO i Marszałka Województwa
- pozytywna opinia IZ RPO i Marszałka Województwa stanowi podstawę do podpisania Kontraktu Regionalnego*

*Podpisanie Kontraktu Regionalnego będzie możliwe najwcześniej po akceptacji przez KE projektu RPO WK-P



Dziękuję za uwagę